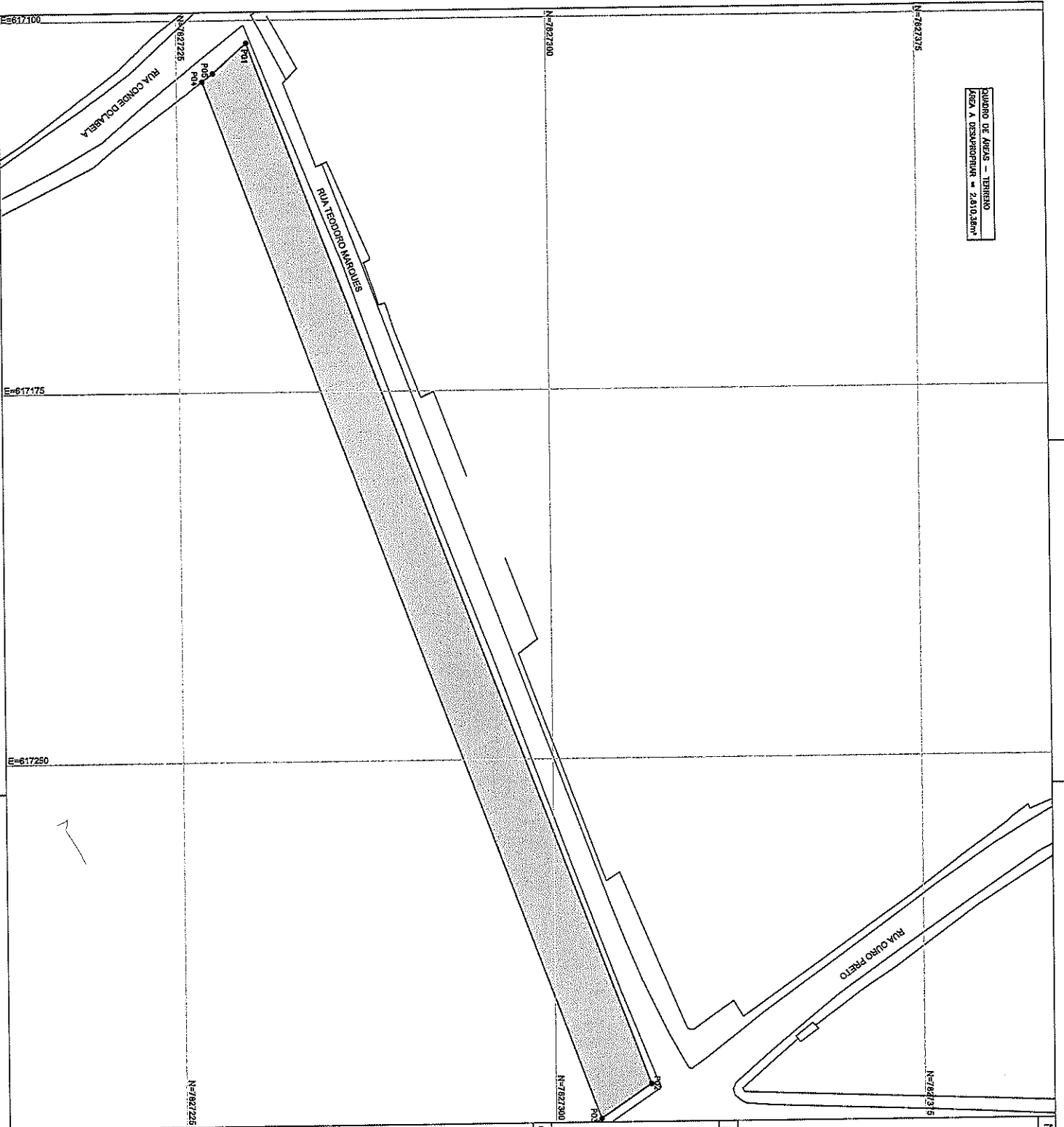





QUADRO DE ÁREAS - TERRENO  
 ÁREA A DESAPROPRIAR = 2.810,36m<sup>2</sup>



NOTAS:

REFERÊNCIAS:

CONVENÇÕES:

-  ÁREA DECRETADA
-  PLANTA APROVADA
-  PROJETO

PLANTA DE DECRETO



OBRA  
 RUA TEODORO MARQUES  
 ENDEREÇO  
 RUA TEODORO MARQUES, S/Nº - BARRIO VARZEA LAGOA SANTA - MG.  
 ESCALA  
 1/700